

«СОГЛАСОВАНО»

Руководитель Исполнительного
комитета Чуракаевского сель-
ского поселения:



Хайдаров Р.Р.
ФИО

подпись

дата

«СОГЛАСОВАНО»

Начальник отделения ГИБДД
отдела МВД России по Акта-
нышскому муниципальному
району майор полиции:



Р.А. Ризванов

подпись

ФИО

дата

«УТВЕРЖДАЮ»

Директор МБОУ «Чуракаевская
ООШ» Актанышского муници-
пального района РТ:



Салахов Р.З.
ФИО

подпись

дата

ПАСПОРТ

дорожной безопасности

Муниципального бюджетного образовательного учреждения

«Чуракаевская основная общеобразовательная школа»

Актанышского муниципального района Республики Татарстан

и структурного подразделения Чуракаевского детского сада

(наименование образовательного учреждения)

Общие сведения

Муниципальное бюджетное общеобразовательное учреждение
«Чуракаевская основная общеобразовательная школа» Актанышского
муниципального района Республики Татарстан и структурное подразделение
Чуракаевский детский сад

(Наименование ОУ)

Тип ОУ общеобразовательное учреждение

Юридический адрес ОУ: 423746, Россия, Республика Татарстан,
Актанышский район, с.Чуракаево, ул.Советская, 55

Фактический адрес ОУ: 423746, Россия, Республика Татарстан,
Актанышский район, с.Чуракаево, ул.Советская, 55

Руководители ОУ:

Директор школы Салахов Р.З. 89372998951

(фамилия, имя, отчество)

(телефон)

Заведующий д,садом Ханнанова В.Ф. 89375749222

Заместитель директора

по учебной работе

Миназова Р.З.

89270423294

(фамилия, имя, отчество)

(телефон)

Заместитель директора

по воспитательной работе

Насртдинова Ф.М.

89270439697

(фамилия, имя, отчество)

(телефон)

Ответственные работники
муниципального органа
образования

Специалист управления
образования

(должность)

Карамов А.С.

(фамилия, имя, отчество)

885552 3-09-25

(телефон)

Ответственные от
Госавтоинспекции

(должность)

(фамилия, имя, отчество)

(должность)

(фамилия, имя, отчество)

(телефон)

Ответственные работники
за мероприятия по профилактике
детского травматизма

учитель ОБЖ

(должность)

Хайдарова Г.В.

(фамилия, имя, отчество)

89375815383

(телефон)

Руководитель или ответственный
работник дорожно-эксплуатационной
организации, осуществляющей
содержание УДС*

Шарипов Ф.С. _____
(фамилия, имя, отчество) (телефон)

Руководитель или ответственный
работник дорожно-эксплуатационной
организации, осуществляющей
содержание ТСОДД*

Шарипов Ф.С. _____
(фамилия, имя, отчество) (телефон)

Количество учащихся (воспитанников) 30/7 _____

Наличие уголка по БДД имеется, расположен на коридоре учреждения
(если имеется, указать место расположения)

Наличие класса по БДД - _____
(если имеется, указать место расположения)

Наличие автогородка (площадки) по БДД - _____

Наличие автобуса в ОУ - _____
(при наличии автобуса)

Владелец автобуса - _____
(ОУ, муниципальное образование и др.)

Время занятий в ОУ:

1-ая смена: 8:30 – 13:20

внеклассные занятия: 12:00 – 17:00

Телефоны оперативных служб:

* Дорожно-эксплуатационные организации, осуществляющие содержание УДС, несут ответственность в соответствии с законодательством Российской Федерации (Федеральный закон «О безопасности дорожного движения» №196-ФЗ, КоАП, Гражданский кодекс).

Содержание

I. План-схемы МБОУ.

- 1) район расположения МБОУ, пути движения транспортных средств и детей (учеников, обучающихся);
- 2) организация дорожного движения в непосредственной близости от образовательного учреждения с размещением соответствующих технических средств, маршруты движения детей и расположение парковочных мест;
- 3) маршруты движения организованных групп детей от МБОУ к стадиону, парку или к спортивно-оздоровительному комплексу;
- 4) пути движения транспортных средств к местам разгрузки/погрузки и рекомендуемых безопасных путей передвижения детей по территории образовательного учреждения.

II. Информация об обеспечении безопасности перевозок детей специальным транспортным средством (автобусом).

- 1) общие сведения;
- 2) маршрут движения автобуса до МБОУ;
- 3) безопасное расположение остановки автобуса МБОУ.

III. Приложения:

І. План-схемы МБОУ.

План-схема района расположения МБОУ «Чуракаевская ООШ», пути движения транспортных средств и детей (учеников)



Рекомендации к составлению план-схемы района расположения ОУ

1. Район расположения образовательного учреждения определяется группой жилых домов, зданий и улично-дорожной сетью с учетом остановок общественного транспорта (выходов из станций метро), центром которого является непосредственно образовательное учреждение;

2. Территория, указанная в схеме, включает в себя:

- образовательное учреждение;
- стадион вне территории ОУ, на котором могут проводиться занятия по физической культуре (*при наличии*);
- парк, в котором преподавателями проводятся занятия на открытом воздухе (*при наличии*);
- спортивно-оздоровительный комплекс (*при наличии*);
- жилые дома, в которых проживает большая часть детей (учеников) данного образовательного учреждения;
- автомобильные дороги и тротуары;

3. На схеме обозначено:

- расположение жилых домов, зданий и сооружений;
- сеть автомобильных дорог;
- пути движения транспортных средств;
- пути движения детей (учеников) в/из образовательного учреждения;
- опасные участки (места несанкционированных переходов на подходах к образовательному учреждению, места концентрации ДТП с участием детей-пешеходов);
- уличные (наземные – регулируемые / нерегулируемые) и внеуличные (надземные и подземные) пешеходные переходы;
- названия улиц и нумерация домов.

Схема необходима для общего представления о районе расположения ОУ. Для изучения безопасности движения детей на схеме обозначены наиболее частые пути движения учеников от дома (от отдаленных остановок маршрутных транспортных средств) к ОУ и обратно.

При исследовании маршрутов движения детей необходимо уделить особое внимание опасным зонам, где часто дети (ученики, обучающиеся) пересекают проезжую часть не по пешеходному переходу.

Схема организации дорожного движения в непосредственной близости от МБОУ «Чуракаевская ООШ» с размещением соответствующих технических средств, маршруты движения детей и расположение парковочных мест



Рекомендации к составлению схемы организации дорожного движения в непосредственной близости от образовательного учреждения

1. Схема организации дорожного движения ограничена автомобильными дорогами, находящимися в непосредственной близости от образовательного учреждения;

2. На схеме обозначено:

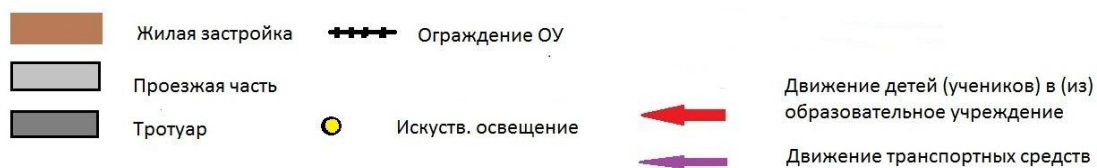
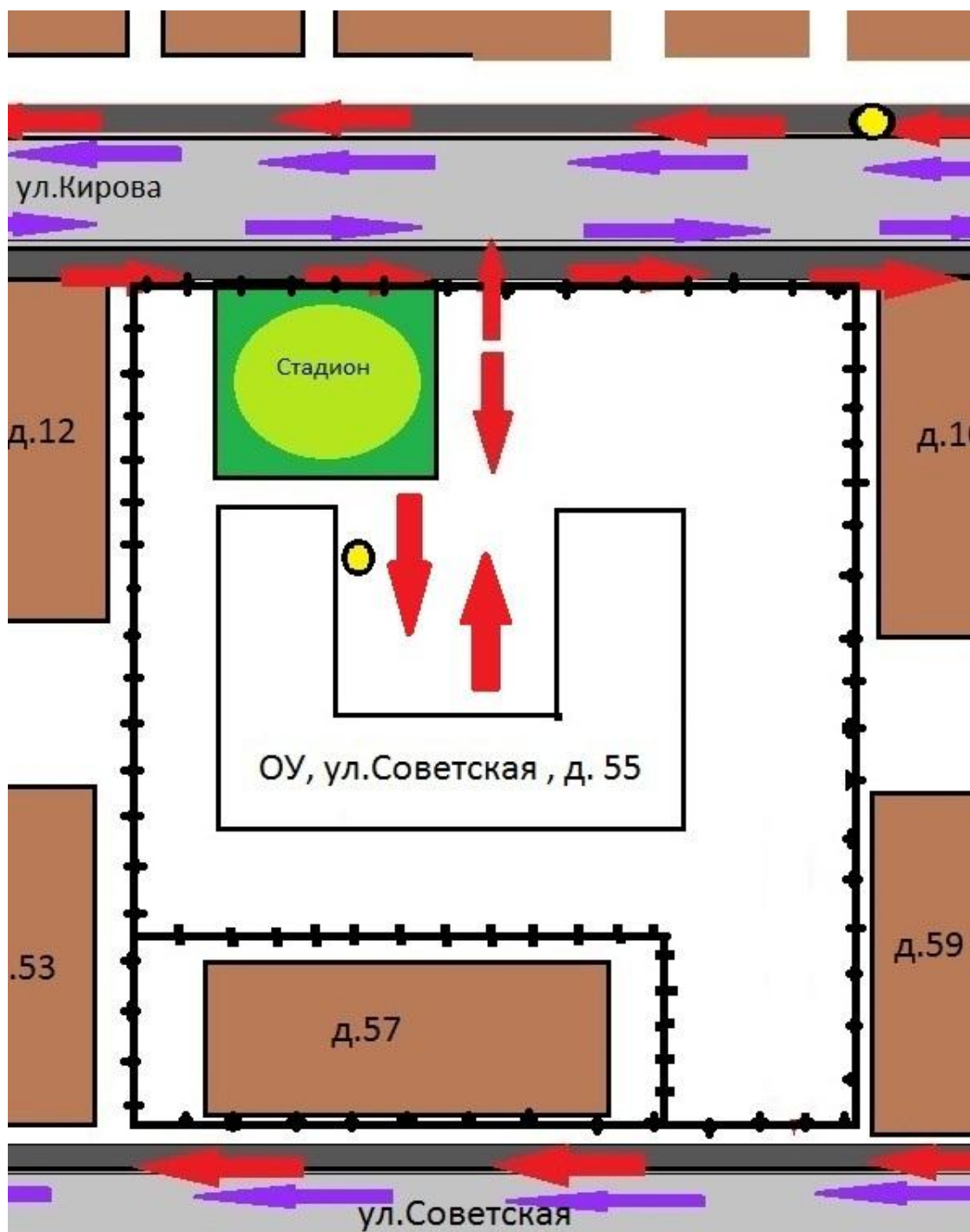
- здание ОУ с указанием территории, принадлежащей непосредственно ОУ (при наличии указать ограждение территории);
- автомобильные дороги и тротуары;
- уличные (наземные – регулируемые / нерегулируемые) и внеуличные (надземные и подземные) пешеходные переходы на подходах к ОУ;
- дислокация существующих дорожных знаков и дорожной разметки;
- другие технические средства организации дорожного движения;
- направление движения транспортных средств по проезжей части;
- направление безопасного маршрута движения детей (учеников, обучающихся);

3. На схеме указано расположение остановок маршрутных транспортных средств и безопасные маршруты движения детей (учеников) от остановочного пункта к ОУ и обратно;

4. При наличии стоянки (парковочных мест) около ОУ, указывается место расположение и безопасные маршруты движения детей (учеников) от парковочных мест к ОУ и обратно.

К схеме (в случае необходимости) должен быть приложен план мероприятий по приведению существующей организации дорожного движения к организации движения, соответствующей нормативным техническим документам, действующим в области дорожного движения, по окончании реализации которого готовится новая схема.

Маршруты движения организованных групп детей от ОУ к стадиону, парку или к спортивно-оздоровительному комплексу

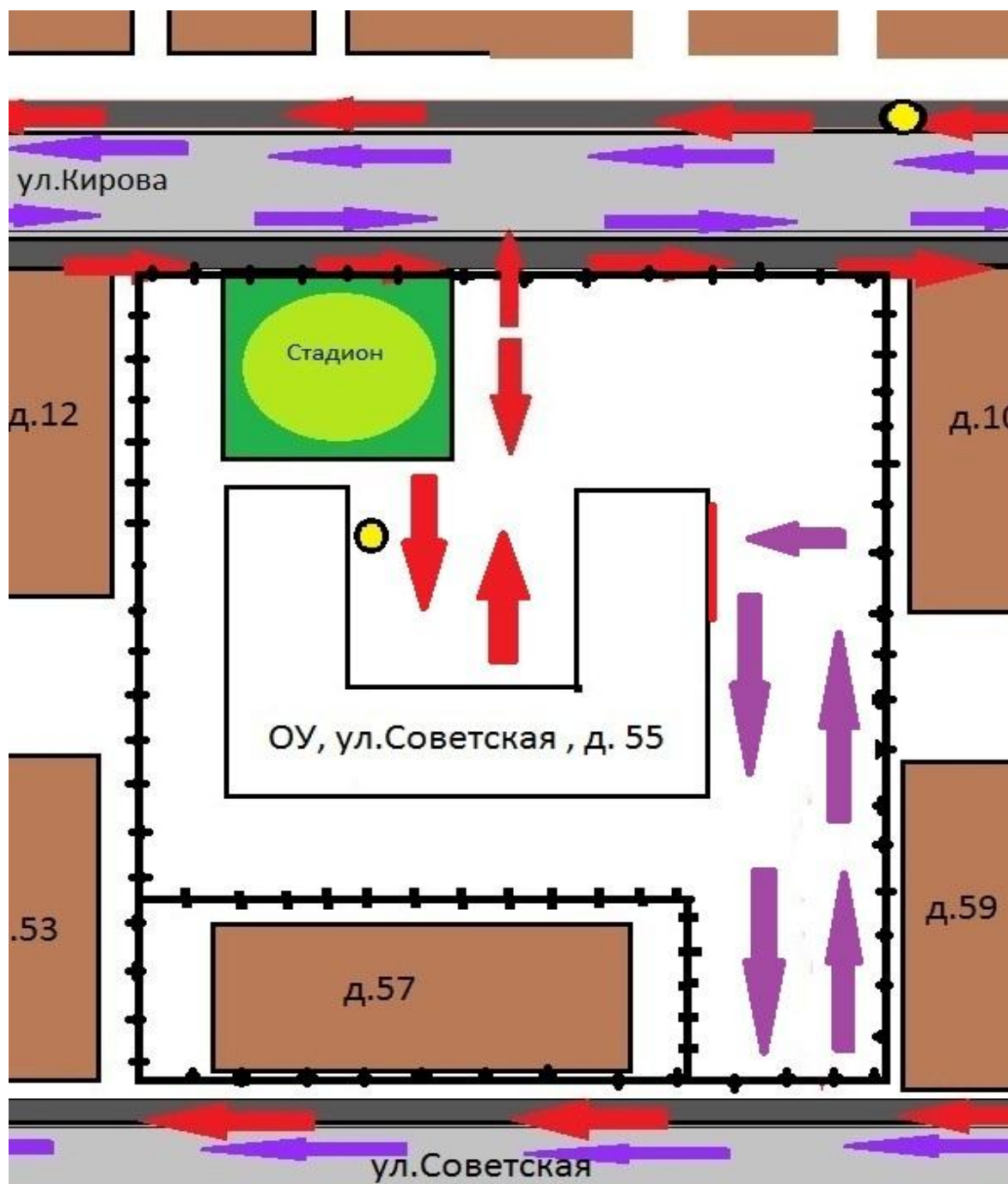


Рекомендации к составлению схемы маршрутов движения организованных групп детей от ОУ к стадиону, парку или к спортивно-оздоровительному комплексу

На схеме района расположения ОУ указываются безопасные маршруты движения детей от ОУ к стадиону, парку или спортивно-оздоровительному комплексу и обратно.

Данные схемы должны использоваться преподавательским составом при организации движения групп детей к местам проведения занятий вне территории ОУ.

**Пути движения транспортных средств к местам разгрузки/погрузки и
рекомендуемые пути передвижения детей по территории МБОУ
«Чуракаевская ООШ»**



- | | | | | | |
|---|-----------------|---|---------------------|--|---|
|  | Жилая застройка |  | Ограждение ОУ |  | Место разгрузки, погрузки |
|  | Проезжая часть |  | Искусств. освещение |  | Движение детей (учеников) в (из) образовательное учреждение |
|  | Тротуар | | |  | Движение транспортных средств и по территории ОУ |

Рекомендации к составлению схемы пути движения транспортных средств к местам разгрузки/погрузки

На схеме указывается примерная траектория движения транспортного средства на территории ОУ, в том числе место погрузки/разгрузки, а также безопасный маршрут движения детей во время погрузочно-разгрузочных работ.

В целях обеспечения безопасного движения детей по территории ОУ необходимо исключить пересечение пути движения детей и пути движения транспортных средств.

**II. Информация об обеспечении безопасности перевозок детей
специальным транспортным средством (автобусом).**

Автобус для перевозки детей не имеется!